

**Филиал публично-правовой компании «Роскадастр» по Республике Коми**

полное наименование органа регистрации прав

**Выписка из Единого государственного реестра недвижимости об объекте недвижимости**

**Сведения о характеристиках объекта недвижимости**

На основании запроса от 28.08.2024, поступившего на рассмотрение 28.08.2024, сообщаем, что согласно записям Единого государственного реестра недвижимости:

Раздел 1 Лист 1

Земельный участок			
вид объекта недвижимости			

Лист № 1 раздела 1	Всего листов раздела 1: 6	Всего разделов: 7	Всего листов выписки: 24
--------------------	---------------------------	-------------------	--------------------------

28.08.2024г. № КУВИ-001/2024-217246786	
Кадастровый номер:	11:05:0107004:3901
Номер кадастрового квартала:	11:05:0107004
Дата присвоения кадастрового номера:	22.03.2022

Ранее присвоенный государственный учетный номер:	данные отсутствуют
Местоположение:	Российская Федерация, Республика Коми, городской округ Сыктывкар, г.Сыктывкар, ул.Колхозная
Площадь:	50624 +/- 79
Кадастровая стоимость, руб.:	22514011.52
Кадастровые номера расположенных в пределах земельного участка объектов недвижимости:	данные отсутствуют
Кадастровые номера объектов недвижимости, из которых образован объект недвижимости:	данные отсутствуют
Кадастровые номера образованных объектов недвижимости:	данные отсутствуют
Категория земель:	Земли населенных пунктов
Виды разрешенного использования:	Склады, складские площадки
Сведения о кадастровом инженере:	Спирова Екатерина Валерьевна, СНИЛС 11647578579, договор на выполнение кадастровых работ от 15.06.2021 № 0307200030621000737, дата завершения кадастровых работ: 04.03.2022
Сведения о лесах, водных объектах и об иных природных объектах, расположенных в пределах земельного участка:	данные отсутствуют

			ДОКУМЕНТ ПОДПИСАН			
			ЭЛЕКТРОННОЙ ПОДПИСЬЮ			
		Сертификат: 00BV056B7401CB38D2B3576ACDC8425108				
полное наименование должности		Владелец: ФЕДЕРАЛЬНАЯ СЛУЖБА ГОСУДАРСТВЕННОЙ			инициалы, фамилия	
		РЕГИСТРАЦИИ, КАДАСТРА И КАРТОГРАФИИ				
		Действителен: с 27.06.2023 по 19.09.2024				

Земельный участок			
вид объекта недвижимости			
Лист № 2 раздела 1	Всего листов раздела 1: 6	Всего разделов: 7	Всего листов выписки: 24
28.08.2024г. № КУВИ-001/2024-217246786			
Кадастровый номер:		11:05:0107004:3901	
Сведения о том, что земельный участок полностью расположен в границах зоны с особыми условиями использования территории, территории объекта культурного наследия, публичного сервитута:		Земельный участок полностью расположен в границах зоны с реестровым номером 11:05-6.4112 от 25.01.2022, ограничение использования земельного участка в пределах зоны: запрещается размещать объекты, создающие помехи в работе наземных объектов средств и систем обслуживания воздушного движения, навигации, посадки и связи, предназначенных для организации воздушного движения и расположенных вне первой подзоны ( ст. 47 Воздушного кодекса Российской Федерации от 19.03.1997 N 60-ФЗ), вид/наименование: Приаэродромная территория аэропорта Сыктывкар. Четвертая подзона., тип: Приаэродромная территория, решения: 1. дата решения: 17.04.2023, номер решения: 233-П, наименование ОГВ/ОМСУ: Федеральное агентство воздушного транспорта (Росавиация) 2. дата решения: 19.01.2021, номер решения: 13-П, наименование ОГВ/ОМСУ: Федеральное агентство воздушного транспорта (Росавиация) 3. дата решения: 19.03.1997, номер решения: 60-ФЗ, наименование ОГВ/ОМСУ: Президент Российской Федерации Земельный участок полностью расположен в границах зоны с реестровым номером 11:00-6.47 от 09.06.2022, ограничение использования земельного участка в пределах зоны: запрещается размещать объекты, способствующие привлечению и массовому скоплению птиц ( ст. 47 Воздушного кодекса Российской Федерации от 19.03.1997 N 60-ФЗ), вид/наименование: Приаэродромная территория аэропорта Сыктывкар. Шестая подзона., тип: Приаэродромная территория, решения: 1. дата решения: 17.04.2023, номер решения: 233-П, наименование ОГВ/ОМСУ: Федеральное агентство воздушного транспорта (Росавиация) 2. дата решения: 19.01.2021, номер решения: 13-П, наименование ОГВ/ОМСУ: Федеральное агентство воздушного транспорта (Росавиация) 3. дата решения: 19.03.1997, номер решения: 60-ФЗ, наименование ОГВ/ОМСУ: Президент Российской Федерации Земельный участок полностью расположен в границах зоны с реестровым номером 11:00-6.44 от 08.06.2022, ограничение использования земельного участка в пределах зоны: На приаэродромной территории выделяются следующие подзоны, в которых устанавливаются ограничения использования объектов недвижимости и осуществления деятельности: 1) первая подзона, в которой запрещается размещать объекты, не предназначенные для организации и обслуживания воздушного движения и воздушных перевозок, обеспечения взлета, посадки, руления и стоянки воздушных судов; 2) вторая подзона, в которой запрещается размещать объекты, не предназначенные для обслуживания пассажиров и обработки багажа, грузов и почты, обслуживания воздушных судов, хранения авиационного топлива и заправки воздушных судов, обеспечения энергоснабжения, а также объекты, не относящиеся к инфраструктуре аэропорта; 3) третья подзона, в которой запрещается размещать объекты, высота которых превышает ограничения, установленные уполномоченным Правительством Российской Федерации федеральным органом исполнительной власти при установлении соответствующей приаэродромной территории; 4) четвертая подзона, в которой запрещается размещать объекты,	

		ДОКУМЕНТ ПОДПИСАН ЭЛЕКТРОННОЙ ПОДПИСЬЮ	
Сертификат: 00BV056B7401CB38D2B3576ACDC8425108			
Владелец: ФЕДЕРАЛЬНАЯ СЛУЖБА ГОСУДАРСТВЕННОЙ РЕГИСТРАЦИИ, КАДАСТРА И КАРТОГРАФИИ			
Действителен: с 27.06.2023 по 19.09.2024			
полное наименование должности		инициалы, фамилия	

Земельный участок			
вид объекта недвижимости			
Лист № 3 раздела 1	Всего листов раздела 1: 6	Всего разделов: 7	Всего листов выписки: 24
28.08.2024г. № КУВИ-001/2024-217246786			
Кадастровый номер:		11:05:0107004:3901	
Сведения о том, что земельный участок полностью расположен в границах зоны с особыми условиями использования территории, территории объекта культурного наследия, публичного сервитута:		создающие помехи в работе наземных объектов средств и систем обслуживания воздушного движения, навигации, посадки и связи, предназначенных для организации воздушного движения и расположенных вне первой подзоны; 5) пятая подзона, в которой запрещается размещать опасные производственные объекты, функционирование которых может повлиять на безопасность полетов воздушных судов; 6) шестая подзона, в которой запрещается размещать объекты, способствующие привлечению и массовому скоплению птиц; 7) седьмая подзона, в которой в целях предотвращения негативного физического воздействия устанавливается перечень ограничений использования земельных участков, определенный в соответствии с земельным законодательством с учетом положений настоящей статьи. При этом под указанным негативным физическим воздействием понимается несоответствие эквивалентного уровня звука, возникающего в связи с полетами воздушных судов, санитарно-эпидемиологическим требованиям. ( ст 47 Воздушного кодекса Российской Федерации от 19.03.1997 N 60-ФЗ ) ( ст. 47 Воздушного кодекса Российской Федерации от 19.03.1997 N 60-ФЗ), вид/наименование: Приаэродромная территория аэропорта Сыктывкар, тип: Приаэродромная территория, решения: 1. дата решения: 17.04.2023, номер решения: 233-П, наименование ОГВ/ОМСУ: Федеральное агентство воздушного транспорта (Росавиация) 2. дата решения: 19.01.2021, номер решения: 13-П, наименование ОГВ/ОМСУ: Федеральное агентство воздушного транспорта (Росавиация) 3. дата решения: 19.03.1997, номер решения: 60-ФЗ, наименование ОГВ/ОМСУ: Президент Российской Федерации Земельный участок полностью расположен в границах зоны с реестровым номером 11:00-6.48 от 09.06.2022, ограничение использования земельного участка в пределах зоны: запрещается размещать опасные производственные объекты, функционирование которых может повлиять на безопасность полетов воздушных судов ( ст. 47 Воздушного кодекса Российской Федерации от 19.03.1997 N 60-ФЗ), вид/наименование: Приаэродромная территория аэропорта Сыктывкар. Пятая подзона., тип: Приаэродромная территория, решения: 1. дата решения: 17.04.2023, номер решения: 233-П, наименование ОГВ/ОМСУ: Федеральное агентство воздушного транспорта (Росавиация) 2. дата решения: 19.01.2021, номер решения: 13-П, наименование ОГВ/ОМСУ: Федеральное агентство воздушного транспорта (Росавиация) 3. дата решения: 19.03.1997, номер решения: 60-ФЗ, наименование ОГВ/ОМСУ: Президент Российской Федерации Земельный участок полностью расположен в границах зоны с реестровым номером 11:00-6.45 от 08.06.2022, ограничение использования земельного участка в пределах зоны: запрещается размещать объекты, высота которых превышает ограничения, установленные уполномоченным Правительством Российской Федерации федеральным органом исполнительной власти при установлении соответствующей приаэродромной территории ( ст. 47 Воздушного кодекса Российской Федерации от 19.03.1997 N 60-ФЗ), вид/наименование: Приаэродромная	
Сведения о том, что земельный участок полностью расположен в границах зоны с особыми условиями использования территории, территории объекта культурного наследия, публичного сервитута:		территория аэропорта Сыктывкар. Третья подзона., тип: Приаэродромная территория, решения: 1. дата решения: 17.04.2023, номер решения: 233-П, наименование ОГВ/ОМСУ: Федеральное агентство воздушного транспорта (Росавиация) 2. дата решения: 19.01.2021, номер решения: 13-П, наименование ОГВ/ОМСУ: Федеральное агентство воздушного транспорта (Росавиация) 3. дата решения: 19.03.1997, номер решения: 60-ФЗ, наименование ОГВ/ОМСУ: Президент Российской Федерации	



ДОКУМЕНТ ПОДПИСАН  
ЭЛЕКТРОННОЙ ПОДПИСЬЮ

Сертификат: 00B056B7401CB38D2B3576ACDC8425108

Владелец: ФЕДЕРАЛЬНАЯ СЛУЖБА ГОСУДАРСТВЕННОЙ  
РЕГИСТРАЦИИ, КАДАСТРА И КАРТОГРАФИИ  
Действителен: с 27.06.2023 по 19.09.2024

полное наименование должности

инициалы, фамилия

Земельный участок			
вид объекта недвижимости			
Лист № 4 раздела 1	Всего листов раздела 1: 6	Всего разделов: 7	Всего листов выписки: 24
28.08.2024г. № КУВИ-001/2024-217246786			
Кадастровый номер:		11:05:0107004:3901	
Сведения о том, что земельный участок расположен в границах особой экономической зоны, территории опережающего развития, зоны территориального развития в Российской Федерации, игровой зоны:	данные отсутствуют		
Сведения о том, что земельный участок расположен в границах особо охраняемой природной территории, Байкальской природной территории и ее экологических зон, лесопарковом зеленом поясе, охотничьего угодья, лесничества:	данные отсутствуют		
Сведения о расположении земельного участка и (или) расположенного на нем объекта недвижимости в границах территории, в отношении которой принято решение о резервировании земель для государственных или муниципальных нужд:	данные отсутствуют		
Сведения о результатах проведения государственного земельного надзора:	данные отсутствуют		
Сведения о расположении земельного участка в границах территории, в отношении которой утвержден проект межевания территории:	данные отсутствуют		
Условный номер земельного участка:	данные отсутствуют		
Сведения о принятии акта и (или) заключении договора, предусматривающих предоставление в соответствии с земельным законодательством исполнительным органом государственным органом власти или органом местного самоуправления, находящегося в государственной или муниципальной собственности земельного участка для строительства наемного дома социального использования или наемного дома коммерческого использования:	данные отсутствуют		
Сведения о том, что земельный участок или земельные участки образованы на основании решения об изъятии земельного участка и (или) расположенного на нем объекта недвижимости для государственных или муниципальных нужд:	данные отсутствуют		
Сведения о том, что земельный участок образован из земель или земельного участка, государственная собственность на которые не разграничена:	данные отсутствуют		

полное наименование должности		ДОКУМЕНТ ПОДПИСАН ЭЛЕКТРОННОЙ ПОДПИСЬЮ	
	Сертификат: 00BV056B7401CB38D2B3576ACDC8425108		
	Владелец: ФЕДЕРАЛЬНАЯ СЛУЖБА ГОСУДАРСТВЕННОЙ РЕГИСТРАЦИИ, КАДАСТРА И КАРТОГРАФИИ Действителен: с 27.06.2023 по 19.09.2024		
			инициалы, фамилия

Земельный участок			
вид объекта недвижимости			
Лист № 5 раздела 1	Всего листов раздела 1: 6	Всего разделов: 7	Всего листов выписки: 24
28.08.2024г. № КУВИ-001/2024-217246786			
Кадастровый номер:		11:05:0107004:3901	
Сведения о наличии земельного спора о местоположении границ земельных участков:		данные отсутствуют	
Статус записи об объекте недвижимости:		Сведения об объекте недвижимости имеют статус "актуальные"	
Особые отметки:		<p>Сведения об ограничениях права на объект недвижимости, обременениях данного объекта, не зарегистрированных в реестре прав, ограничений прав и обременений недвижимого имущества: вид ограничения (обременения): ограничения прав на земельный участок, предусмотренные статьей 56 Земельного кодекса Российской Федерации; срок действия: с 22.03.2022; реквизиты документа-основания: карта (план) объекта землеустройства от 25.05.2016 № 2-о/351 выдан: ФГУП "Ростехинвентаризация-Федеральное БТИ". вид ограничения (обременения): ограничения прав на земельный участок, предусмотренные статьей 56 Земельного кодекса Российской Федерации; срок действия: с 22.03.2022; реквизиты документа-основания: приказ "Об установлении приаэродромной территории аэродрома Сыктывкар" от 19.01.2021 № 13-П выдан: Федеральное агентство воздушного транспорта (Росавиация); Воздушный кодекс Российской Федерации от 19.03.1997 № 60-ФЗ выдан: Президент Российской Федерации. вид ограничения (обременения): ограничения прав на земельный участок, предусмотренные статьей 56 Земельного кодекса Российской Федерации; срок действия: с 22.03.2022; реквизиты документа-основания: карта (план) объекта землеустройства от 11.04.2016 № 2-о/269 выдан: ФГУП "Ростехинвентаризация-Федеральное БТИ". вид ограничения (обременения): ограничения прав на земельный участок, предусмотренные статьей 56 Земельного кодекса Российской Федерации; срок действия: с 22.03.2022; реквизиты документа-основания: приказ "Об установлении приаэродромной территории аэродрома Сыктывкар" от 19.01.2021 № 13-П выдан: Федеральное агентство воздушного транспорта (Росавиация); Воздушный кодекс Российской Федерации от 19.03.1997 № 60-ФЗ выдан: Президент Российской Федерации. вид ограничения (обременения): ограничения прав на земельный участок, предусмотренные статьей 56 Земельного кодекса Российской Федерации; срок действия: с 22.03.2022; реквизиты документа-основания: постановление "Об установлении публичного сервитута" от 09.09.2021 № 9/2866 выдан: Администрация муниципального образования городского округа "Сыктывкар". вид ограничения (обременения): ограничения прав на земельный участок, предусмотренные статьей 56 Земельного кодекса Российской Федерации; срок действия: с 20.06.2022; реквизиты документа-основания: приказ "Об установлении приаэродромной территории аэродрома Сыктывкар от 19.01.2021 № 13-П выдан: Федеральное агентство воздушного транспорта (Росавиация); воздушный кодекс Российской Федерации от 19.03.1997 № 60-ФЗ выдан: Президент Российской Федерации. вид ограничения</p>	



ДОКУМЕНТ ПОДПИСАН  
ЭЛЕКТРОННОЙ ПОДПИСЬЮ


Сертификат: 00BV056B7401CB38D2B3576ACDC8425108

Владелец: ФЕДЕРАЛЬНАЯ СЛУЖБА ГОСУДАРСТВЕННОЙ  
РЕГИСТРАЦИИ, КАДАСТРА И КАРТОГРАФИИ  
Действителен: с 27.06.2023 по 19.09.2024

полное наименование должности

инициалы, фамилия

Земельный участок			
вид объекта недвижимости			
Лист № 6 раздела 1	Всего листов раздела 1: 6	Всего разделов: 7	Всего листов выписки: 24
28.08.2024г. № КУВИ-001/2024-217246786			
Кадастровый номер:		11:05:0107004:3901	
		(обременения): ограничения прав на земельный участок, предусмотренные статьей 56 Земельного кодекса Российской Федерации; срок действия: с 07.09.2022; реквизиты документа-основания: приказ "Об установлении приаэродромной территории аэродрома Сыктывкар от 19.01.2021 № 13-П выдан: Федеральное агентство воздушного транспорта (Росавиация); воздушный кодекс Российской Федерации от 19.03.1997 № 60-ФЗ выдан: Президент Российской Федерации. вид ограничения (обременения): ограничения прав на земельный участок, предусмотренные статьей 56 Земельного кодекса Российской Федерации; срок действия: с 29.11.2022; реквизиты документа-основания: постановление "Об установлении публичного сервитута" от 01.11.2022 № 11/3518 выдан: Администрация муниципального образования городского округа "Сыктывкар". вид ограничения (обременения): ограничения прав на земельный участок, предусмотренные статьей 56 Земельного кодекса Российской Федерации; срок действия: с 12.01.2024; реквизиты документа-основания: приказ "Об установлении приаэродромной территории аэродрома Сыктывкар" от 19.01.2021 № 13-П выдан: Федеральное агентство воздушного транспорта (Росавиация); воздушный кодекс Российской Федерации от 19.03.1997 № 60-ФЗ выдан: Президент Российской Федерации. вид ограничения (обременения): ограничения прав на земельный участок, предусмотренные статьей 56 Земельного кодекса Российской Федерации; срок действия: с 17.04.2024; реквизиты документа-основания: приказ "Об установлении приаэродромной территории аэродрома Сыктывкар от 19.01.2021 № 13-П выдан: Федеральное агентство воздушного транспорта (Росавиация); воздушный кодекс Российской Федерации от 19.03.1997 № 60-ФЗ выдан: Президент Российской Федерации. Сведения, необходимые для заполнения раздела: 2 - Сведения о зарегистрированных правах, отсутствуют.	
Получатель выписки:		Голдин Владимир Борисович, действующий(ая) на основании документа "" АДМИНИСТРАЦИЯ МУНИЦИПАЛЬНОГО ОБРАЗОВАНИЯ ГОРОДСКОГО ОКРУГА "СЫКТЫВКАР"	

полное наименование должности	 ДОКУМЕНТ ПОДПИСАН ЭЛЕКТРОННОЙ ПОДПИСЬЮ Сертификат: 00BV056B7401CB38D2B3576ACDC8425108 Владелец: ФЕДЕРАЛЬНАЯ СЛУЖБА ГОСУДАРСТВЕННОЙ РЕГИСТРАЦИИ, КАДАСТРА И КАРТОГРАФИИ Действителен: с 27.06.2023 по 19.09.2024	инициалы, фамилия

инициалы, фамилия



Выписка из Единого государственного реестра недвижимости об объекте недвижимости  
Описание местоположения земельного участка

Земельный участок			
вид объекта недвижимости			
Лист № 1 раздела 3.1	Всего листов раздела 3.1: 1	Всего разделов: 7	Всего листов выписки: 24
28.08.2024г. № КУВИ-001/2024-217246786			
Кадастровый номер:		11:05:0107004:3901	

Описание местоположения границ земельного участка							
№ п/п	Номер точки		Дирекционный угол	Горизонтальное проложение, м	Описание закрепления на местности	Кадастровые номера смежных участков	Сведения об адресах правообладателей смежных земельных участков
	начальная	конечная					
1	2	3	4	5	6	7	8
1	1.1.1	1.1.2	109°36.7`	96.94	данные отсутствуют	11:05:0107004:2803	данные отсутствуют
2	1.1.2	1.1.3	19°57.8`	5.21	данные отсутствуют	11:05:0107004:2803	данные отсутствуют
3	1.1.3	1.1.4	18°37.9`	11.93	данные отсутствуют	11:05:0107004:2803	данные отсутствуют
4	1.1.4	1.1.5	18°15.2`	24.9	данные отсутствуют	11:05:0107004:2803	данные отсутствуют
5	1.1.5	1.1.6	108°36.8`	10.18	данные отсутствуют	11:05:0107004:4665	данные отсутствуют
6	1.1.6	1.1.7	19°8.9`	30.94	данные отсутствуют	11:05:0107004:4665	данные отсутствуют
7	1.1.7	1.1.8	108°34.4`	71.08	данные отсутствуют	11:05:0107004:3904	данные отсутствуют
8	1.1.8	1.1.9	198°27.6`	353.34	данные отсутствуют	11:05:0107004:3902	данные отсутствуют
9	1.1.9	1.1.10	289°7.6`	85.85	данные отсутствуют	11:05:0107004:3900	данные отсутствуют
10	1.1.10	1.1.11	19°8.0`	67.52	данные отсутствуют	11:05:0107004:370	адрес отсутствует
11	1.1.11	1.1.12	289°8.0`	81.09	данные отсутствуют	11:05:0107004:370	адрес отсутствует
12	1.1.12	1.1.13	199°23.4`	67.53	данные отсутствуют	11:05:0107004:370	адрес отсутствует
13	1.1.13	1.1.14	289°6.1`	14.7	данные отсутствуют	11:05:0107004:3900	данные отсутствуют
14	1.1.14	1.1.1	19°7.9`	280.39	данные отсутствуют	11:05:0000000:473	данные отсутствуют

полное наименование должности	<div><div>ДОКУМЕНТ ПОДПИСАН ЭЛЕКТРОННОЙ ПОДПИСЬЮ</div><div>Сертификат: 00BV056B7401CB38D2B3576ACDC8425108</div><div>Владелец: ФЕДЕРАЛЬНАЯ СЛУЖБА ГОСУДАРСТВЕННОЙ РЕГИСТРАЦИИ, КАДАСТРА И КАРТОГРАФИИ</div><div>Действителен: с 27.06.2023 по 19.09.2024</div></div>	инициалы, фамилия



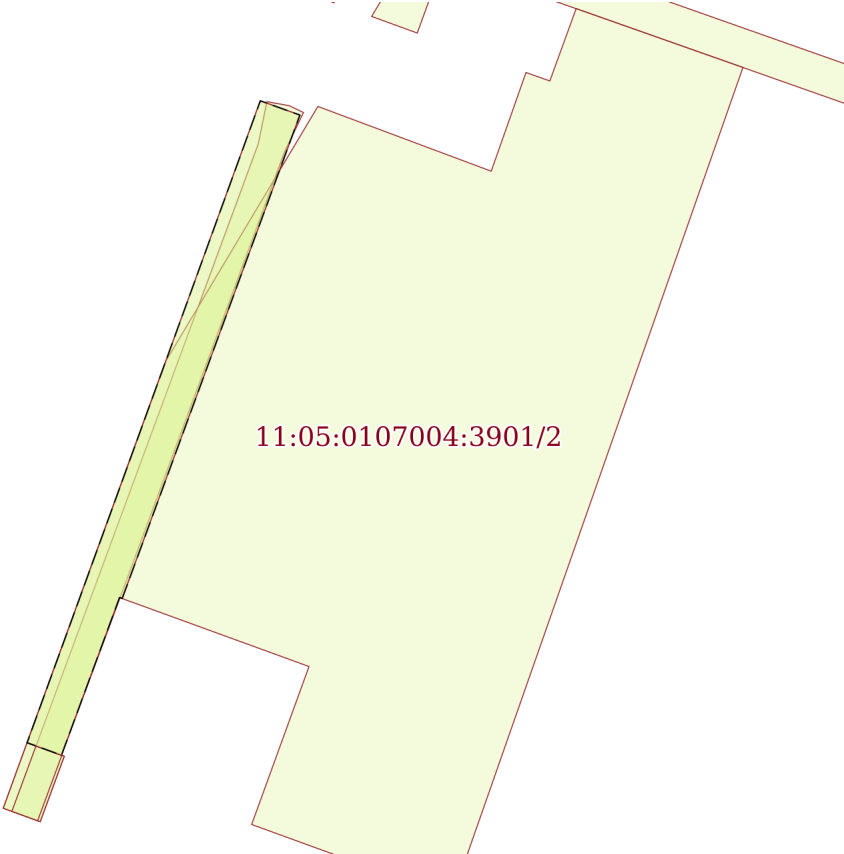
Выписка из Единого государственного реестра недвижимости об объекте недвижимости  
Описание местоположения земельного участка

Земельный участок			
вид объекта недвижимости			
Лист № 1 раздела 3.2	Всего листов раздела 3.2: 1	Всего разделов: 7	Всего листов выписки: 24
28.08.2024г. № КУВИ-001/2024-217246786			
Кадастровый номер:		11:05:0107004:3901	

Сведения о характерных точках границы земельного участка				
Система координат МСК-11, зона 4				
Номер точки	Координаты, м		Описание закрепления на местности	Средняя квадратичная погрешность определения координат характерных точек границ земельного участка, м
	X	Y		
1	2	3	4	5
1	626538.76	4442555.62	-	0.1
2	626506.22	4442646.94	-	0.1
3	626511.12	4442648.72	-	0.1
4	626522.42	4442652.53	-	0.1
5	626546.07	4442660.33	-	0.1
6	626542.82	4442669.98	-	0.1
7	626572.05	4442680.13	-	0.1
8	626549.41	4442747.51	-	0.1
9	626214.25	4442635.63	-	0.1
10	626242.38	4442554.52	-	0.1
11	626306.17	4442576.65	-	0.1
12	626332.75	4442500.04	-	0.1
13	626269.05	4442477.62	-	0.1
14	626273.86	4442463.73	-	0.1
1	626538.76	4442555.62	-	0.1

полное наименование должности		<div><p>ДОКУМЕНТ ПОДПИСАН ЭЛЕКТРОННОЙ ПОДПИСЬЮ</p><p>Сертификат: 00BV056B7401CB38D2B3576ACDC8425108</p><p>Владелец: ФЕДЕРАЛЬНАЯ СЛУЖБА ГОСУДАРСТВЕННОЙ РЕГИСТРАЦИИ, КАДАСТРА И КАРТОГРАФИИ</p><p>Действителен: с 27.06.2023 по 19.09.2024</p></div>	инициалы, фамилия

Выписка из Единого государственного реестра недвижимости об объекте недвижимости  
Сведения о частях земельного участка

Земельный участок			
вид объекта недвижимости			
Лист № 1 раздела 4	Всего листов раздела 4: 5	Всего разделов: 7	Всего листов выписки: 24
28.08.2024г. № КУВИ-001/2024-217246786			
Кадастровый номер:		11:05:0107004:3901	
План (чертеж, схема) части земельного участка		Учетный номер части: 11:05:0107004:3901/1	
			
Масштаб 1:3000		Условные обозначения:	

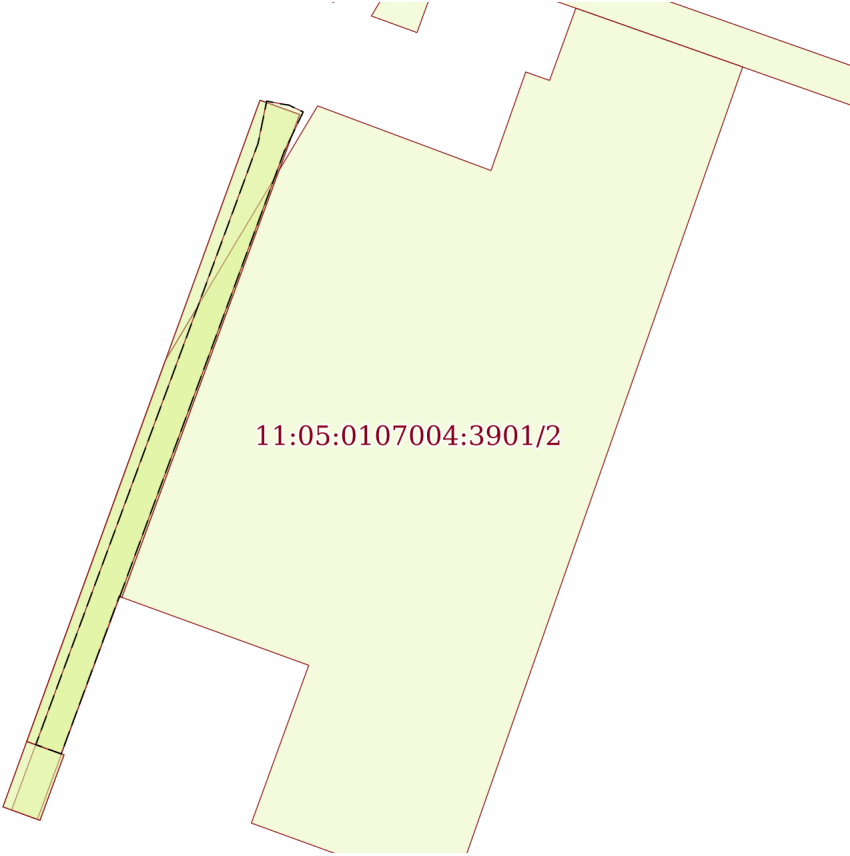
полное наименование должности		ДОКУМЕНТ ПОДПИСАН ЭЛЕКТРОННОЙ ПОДПИСЬЮ	инициалы, фамилия
	Сертификат: 00BV056B7401CB38D2B3576ACDC8425108		
	Владелец: ФЕДЕРАЛЬНАЯ СЛУЖБА ГОСУДАРСТВЕННОЙ РЕГИСТРАЦИИ, КАДАСТРА И КАРТОГРАФИИ Действителен: с 27.06.2023 по 19.09.2024		

Земельный участок			
вид объекта недвижимости			
Лист № 2 раздела 4	Всего листов раздела 4: 5	Всего разделов: 7	Всего листов выписки: 24
28.08.2024г. № КУВИ-001/2024-217246786			
Кадастровый номер:		11:05:0107004:3901	
План (чертеж, схема) части земельного участка		Учетный номер части: 11:05:0107004:3901/2	
<div></div>			
Масштаб 1:4000		Условные обозначения:	

полное наименование должности		ДОКУМЕНТ ПОДПИСАН ЭЛЕКТРОННОЙ ПОДПИСЬЮ	инициалы, фамилия
		Сертификат: 00BV056B7401CB38D2B3576ACDC8425108	
		Владелец: ФЕДЕРАЛЬНАЯ СЛУЖБА ГОСУДАРСТВЕННОЙ РЕГИСТРАЦИИ, КАДАСТРА И КАРТОГРАФИИ	
		Действителен: с 27.06.2023 по 19.09.2024	

Земельный участок			
вид объекта недвижимости			
Лист № 3 раздела 4	Всего листов раздела 4: 5	Всего разделов: 7	Всего листов выписки: 24
28.08.2024г. № КУВИ-001/2024-217246786			
Кадастровый номер:		11:05:0107004:3901	

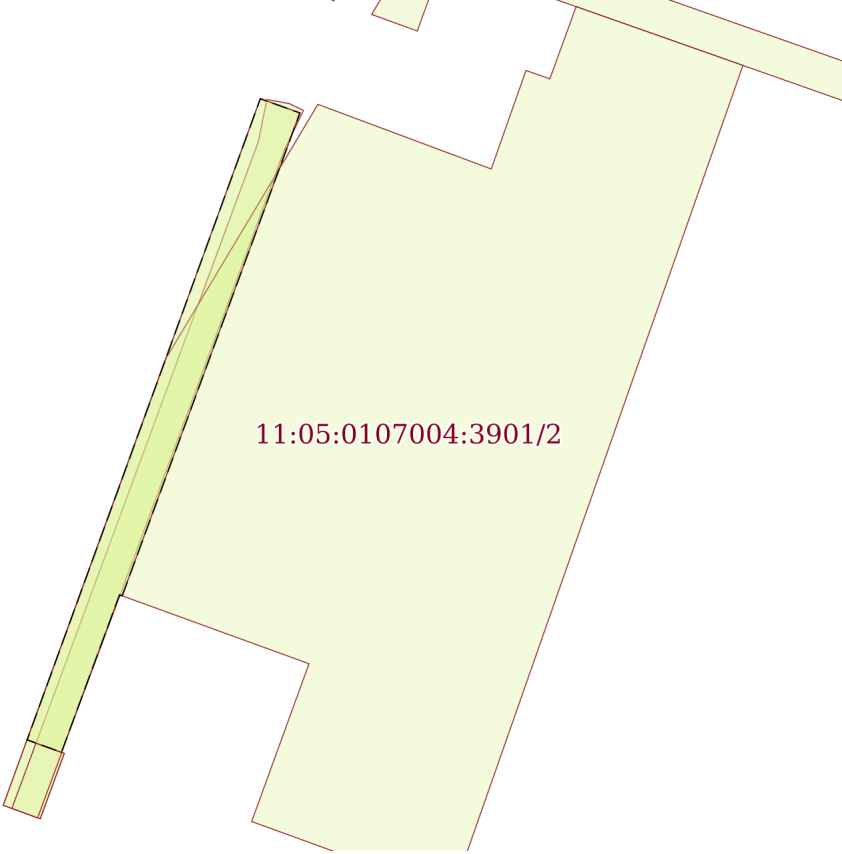
План (чертеж, схема) части земельного участка	Учетный номер части: 11:05:0107004:3901/3
---	---



11:05:0107004:3901/2

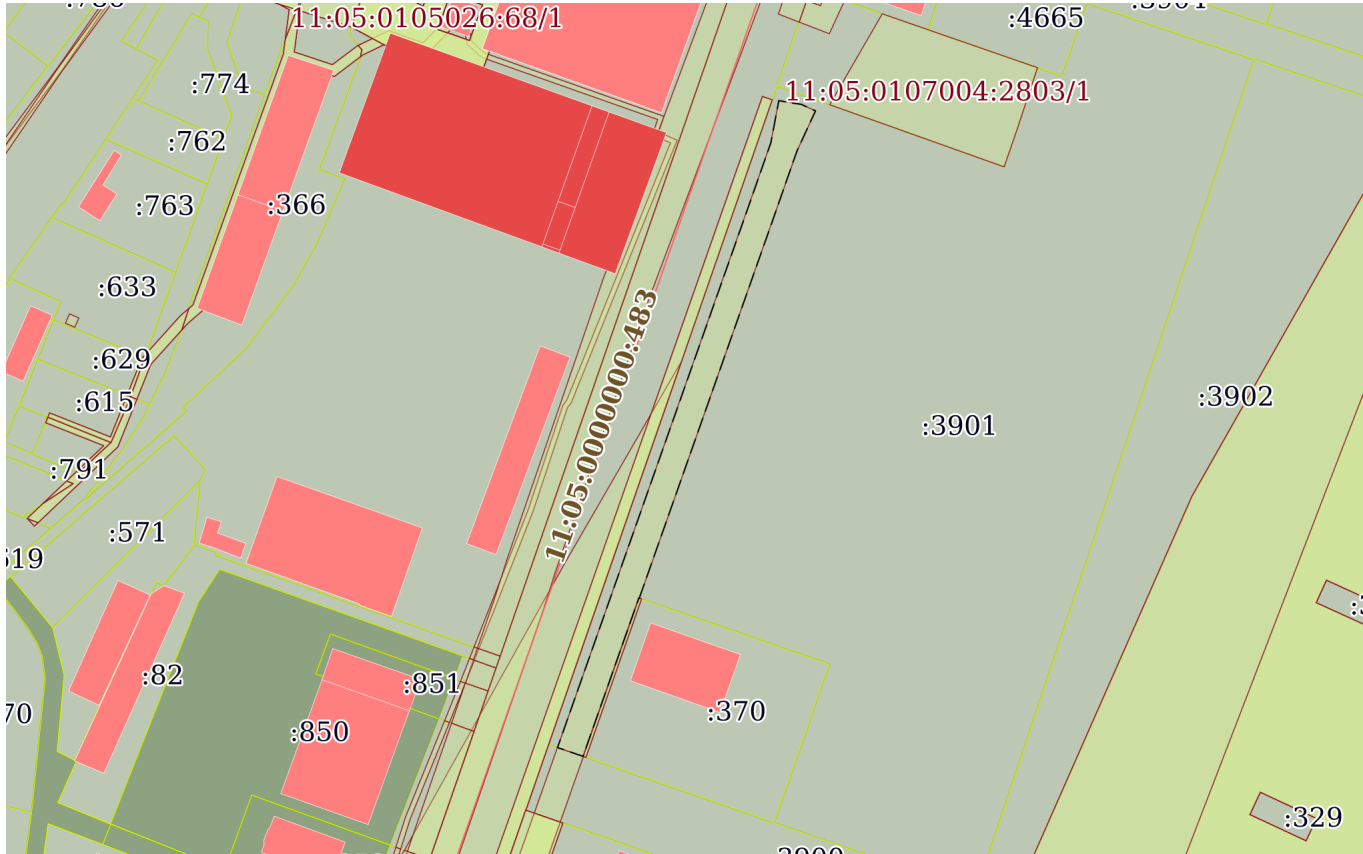
Масштаб 1:3000	Условные обозначения:		
----------------	-----------------------	--	--

полное наименование должности		ДОКУМЕНТ ПОДПИСАН ЭЛЕКТРОННОЙ ПОДПИСЬЮ	инициалы, фамилия
	Сертификат: 00BV056B7401CB38D2B3576ACDC8425108		
	Владелец: ФЕДЕРАЛЬНАЯ СЛУЖБА ГОСУДАРСТВЕННОЙ РЕГИСТРАЦИИ, КАДАСТРА И КАРТОГРАФИИ Действителен: с 27.06.2023 по 19.09.2024		

Земельный участок			
вид объекта недвижимости			
Лист № 4 раздела 4	Всего листов раздела 4: 5	Всего разделов: 7	Всего листов выписки: 24
28.08.2024г. № КУВИ-001/2024-217246786			
Кадастровый номер:		11:05:0107004:3901	
План (чертеж, схема) части земельного участка		Учетный номер части: 11:05:0107004:3901/4	
<div></div>			
Масштаб 1:3000	Условные обозначения:		

полное наименование должности	<div><p>ДОКУМЕНТ ПОДПИСАН ЭЛЕКТРОННОЙ ПОДПИСЬЮ</p><p>Сертификат: 00BV056B7401CB38D2B3576ACDC8425108</p><p>Владелец: ФЕДЕРАЛЬНАЯ СЛУЖБА ГОСУДАРСТВЕННОЙ РЕГИСТРАЦИИ, КАДАСТРА И КАРТОГРАФИИ</p><p>Действителен: с 27.06.2023 по 19.09.2024</p></div>	инициалы, фамилия

Земельный участок			
вид объекта недвижимости			
Лист № 5 раздела 4	Всего листов раздела 4: 5	Всего разделов: 7	Всего листов выписки: 24
28.08.2024г. № КУВИ-001/2024-217246786			
Кадастровый номер:		11:05:0107004:3901	

План (чертеж, схема) части земельного участка		Учетный номер части: 11:05:0107004:3901/5	
			
Масштаб 1:3000	Условные обозначения:		

полное наименование должности	<div><div>ДОКУМЕНТ ПОДПИСАН ЭЛЕКТРОННОЙ ПОДПИСЬЮ</div><div>Сертификат: 00BV056B7401CB38D2B3576ACDC8425108</div><div>Владелец: ФЕДЕРАЛЬНАЯ СЛУЖБА ГОСУДАРСТВЕННОЙ РЕГИСТРАЦИИ, КАДАСТРА И КАРТОГРАФИИ</div><div>Действителен: с 27.06.2023 по 19.09.2024</div></div>	инициалы, фамилия

Выписка из Единого государственного реестра недвижимости об объекте недвижимости  
Сведения о частях земельного участка

Земельный участок		
вид объекта недвижимости		
Лист № 1 раздела 4.1	Всего листов раздела 4.1: 5	Всего разделов: 7
Всего листов выписки: 24		
28.08.2024г. № КУВИ-001/2024-217246786		
Кадастровый номер:		11:05:0107004:3901
Учетный номер части	Площадь, м2	Содержание ограничения в использовании или ограничения права на объект недвижимости или обременения объекта недвижимости
1	2	3
11:05:0107004:3901/1	4421	11:05-6.147
11:05:0107004:3901/2	49299	11:05-6.3969
11:05:0107004:3901/3	3064	11:05-6.1067
11:05:0107004:3901/4	4421	11:05-6.3731
11:05:0107004:3901/5	3064	вид ограничения (обременения): ограничения прав на земельный участок, предусмотренные статьей 56 Земельного кодекса Российской Федерации; Срок действия: не установлен; реквизиты документа-основания: постановление "Об установлении публичного сервитута" от 01.11.2022 № 11/3518 выдан: Администрация муниципального образования городского округа "Сыктывкар"; Содержание ограничения (обременения): Публичный сервитут.В пользу ПАО "Россети Северо-Запад" (167000, Республика Коми, г. Сыктывкар, ул. Интернациональная, 94; post@komienergo.ru, тел. 8(8212)28 33 59). Цель установления публичного сервитута: на основании п.1 ст. 39.37 Земельного Кодекса Российской Федерации публичный сервитут устанавливается для размещения и для безопасной эксплуатации объекта электросетевого хозяйства. Срок публичного сервитута: 49 лет. В порядке, предусмотренном настоящей главой, публичный сервитут устанавливается для использования земельных участков и (или) земель в следующих целях: п.1. Размещение объектов электросетевого хозяйства, тепловых сетей, водопроводных сетей, сетей водоотведения, линий и сооружений связи, линейных объектов системы газоснабжения, нефтепроводов и нефтепродуктопроводов, их неотъемлемых технологических частей, если указанные объекты являются объектами федерального, регионального или местного значения, либо необходимы для организации электро-, газо-, тепло-, водоснабжения населения и водоотведения, подключения (технологического присоединения) к сетям инженерно-технического обеспечения, либо переносятся в связи с изъятием земельных участков, на которых они ранее располагались, для государственных или муниципальных нужд (далее также - инженерные сооружения).; Реестровый номер границы: 11:05-6.4568; Вид объекта реестра границ: Зона с особыми условиями использования территории; Вид зоны по документу: Публичный сервитут объекта электросетевого хозяйства "Двухцепная ВЛ-10 кВ от РУ-10 кВ ТП-226 до отпаечной опоры №39 на деревообрабатывающую фабрику"; Тип зоны: Зона публичного сервитута
	Весь	вид ограничения (обременения): ограничения прав на земельный участок, предусмотренные статьей 56 Земельного кодекса Российской Федерации; Срок действия: не установлен; реквизиты документа-основания: карта (план) объекта



ДОКУМЕНТ ПОДПИСАН  
ЭЛЕКТРОННОЙ ПОДПИСЬЮ

Сертификат: 00BV056B7401CB38D2B3576ACDC8425108  
Владелец: ФЕДЕРАЛЬНАЯ СЛУЖБА ГОСУДАРСТВЕННОЙ  
РЕГИСТРАЦИИ, КАДАСТРА И КАРТОГРАФИИ  
Действителен: с 27.06.2023 по 19.09.2024

полное наименование должности

инициалы, фамилия



Земельный участок			
вид объекта недвижимости			
Лист № 2 раздела 4.1	Всего листов раздела 4.1: 5	Всего разделов: 7	Всего листов выписки: 24
28.08.2024г. № КУВИ-001/2024-217246786			
Кадастровый номер:		11:05:0107004:3901	
		землеустройства от 25.05.2016 № 2-о/351 выдан: ФГУП "Ростехинвентаризация-Федеральное БТИ"; Содержание ограничения (обременения): Ограничения использования объектов недвижимости определены пунктами 8, 9, 10 Правил установления охранных зон объектов электросетевого хозяйства и особых условий использования земельных участков, расположенных в границах таких зон, утверждённых постановлением Правительства РФ от 24.02.2009 г. N 160; Реестровый номер границы: 11:05-6.147; Вид объекта реестра границ: Зона с особыми условиями использования территории; Вид зоны по документу: Охранная зона ВЛ-10 кВ ТП №226 - ТП №1048 - ТП №318 - ТП №1028 г.Сыктывкар; Тип зоны: Охранная зона инженерных коммуникаций	
	Весь	вид ограничения (обременения): ограничения прав на земельный участок, предусмотренные статьей 56 Земельного кодекса Российской Федерации; Срок действия: не установлен; реквизиты документа-основания: приказ "Об установлении приаэродромной территории аэродрома Сыктывкар" от 19.01.2021 № 13-П выдан: Федеральное агентство воздушного транспорта (Росавиация); Воздушный кодекс Российской Федерации от 19.03.1997 № 60-ФЗ выдан: Президент Российской Федерации; Содержание ограничения (обременения): В целях предотвращения негативного физического воздействия устанавливается перечень ограничений использования земельных участков, определенный в соответствии с земельным законодательством с учетом положений настоящей статьи. При этом под указанным негативным физическим воздействием понимается несоответствие эквивалентного уровня звука, возникающего в связи с полетами воздушных судов, санитарно-эпидемиологическим требованиям ( ст. 47 Воздушного кодекса Российской Федерации от 19.03.1997 N 60-ФЗ); Реестровый номер границы: 11:05-6.3969; Вид объекта реестра границ: Зона с особыми условиями использования территории; Вид зоны по документу: Приаэродромная территория аэропорта Сыктывкар. Седьмая подзона.; Тип зоны: Приаэродромная территория	
	Весь	вид ограничения (обременения): ограничения прав на земельный участок, предусмотренные статьей 56 Земельного кодекса Российской Федерации; Срок действия: не установлен; реквизиты документа-основания: карта (план) объекта землеустройства от 11.04.2016 № 2-о/269 выдан: ФГУП "Ростехинвентаризация-Федеральное БТИ"; Содержание ограничения (обременения): Постановление Правительства РФ от 24 февраля 2009 г. N 160 "О порядке установления охранных зон объектов электросетевого хозяйства и особых условий использования земельных участков, расположенных в границах таких зон"; Реестровый номер границы: 11:05-6.1067; Вид объекта реестра границ: Зона с особыми условиями использования территории; Вид зоны по документу: Охранная зона Двухцепная ВЛ-10 кВ от РУ-10 кВ ТП-226 до отпаечной опоры №39 на деревообрабатывающую фабрику; Тип зоны: Охранная зона инженерных коммуникаций; Номер: 1	
	Весь	вид ограничения (обременения): ограничения прав на земельный участок, предусмотренные статьей 56 Земельного кодекса Российской Федерации; Срок действия: не установлен; реквизиты документа-основания: приказ "Об установлении приаэродромной территории аэродрома Сыктывкар" от 19.01.2021 № 13-П выдан: Федеральное агентство воздушного транспорта (Росавиация); Воздушный кодекс Российской Федерации от 19.03.1997 № 60-ФЗ выдан: Президент Российской Федерации; Содержание ограничения (обременения): запрещается размещать объекты, создающие помехи в работе наземных объектов	



ДОКУМЕНТ ПОДПИСАН  
ЭЛЕКТРОННОЙ ПОДПИСЬЮ

Сертификат: 00B056B7401CB38D2B3576ACDC8425108

Владелец: ФЕДЕРАЛЬНАЯ СЛУЖБА ГОСУДАРСТВЕННОЙ  
РЕГИСТРАЦИИ, КАДАСТРА И КАРТОГРАФИИ  
Действителен: с 27.06.2023 по 19.09.2024

полное наименование должности

инициалы, фамилия

Земельный участок			
вид объекта недвижимости			
Лист № 3 раздела 4.1	Всего листов раздела 4.1: 5	Всего разделов: 7	Всего листов выписки: 24
28.08.2024г. № КУВИ-001/2024-217246786			
Кадастровый номер:		11:05:0107004:3901	
		средств и систем обслуживания воздушного движения, навигации, посадки и связи, предназначенных для организации воздушного движения и расположенных вне первой подзоны ( ст. 47 Воздушного кодекса Российской Федерации от 19.03.1997 N 60-ФЗ); Реестровый номер границы: 11:05-6.4112; Вид объекта реестра границ: Зона с особыми условиями использования территории; Вид зоны по документу: Приаэродромная территория аэропорта Сыктывкар. Четвертая подзона.; Тип зоны: Приаэродромная территория	
	Весь	вид ограничения (обременения): ограничения прав на земельный участок, предусмотренные статьей 56 Земельного кодекса Российской Федерации; Срок действия: не установлен; реквизиты документа-основания: постановление "Об установлении публичного сервитута" от 09.09.2021 № 9/2866 выдан: Администрация муниципального образования городского округа "Сыктывкар"; Содержание ограничения (обременения): Публичный сервитут. Цель установления публичного сервитута: на основании п.1 ст. 39.37 Земельного Кодекса Российской Федерации публичный сервитут устанавливается для размещения и для безопасной эксплуатации объекта электросетевого хозяйства. Срок публичного сервитута: 49 лет. В порядке, предусмотренном настоящей главой, публичный сервитут устанавливается для использования земельных участков и (или) земель в следующих целях: п.1. Размещение объектов электросетевого хозяйства, тепловых сетей, водопроводных сетей, сетей водоотведения, линий и сооружений связи, линейных объектов системы газоснабжения, нефтепроводов и нефтепродуктопроводов, их неотъемлемых технологических частей, если указанные объекты являются объектами федерального, регионального или местного значения, либо необходимы для организации электро-, газо-, тепло-, водоснабжения населения и водоотведения, подключения (технологического присоединения) к сетям инженерно-технического обеспечения, либо переносятся в связи с изъятием земельных участков, на которых они ранее располагались, для государственных или муниципальных нужд (далее также - инженерные сооружения); Реестровый номер границы: 11:05-6.3731; Вид объекта реестра границ: Зона с особыми условиями использования территории; Вид зоны по документу: Публичный сервитут объекта электросетевого хозяйства «ВЛ 10 кВ от ТП 10/0,4 кВ №226 через ТП 10/0,4 кВ №№1048, 318 до ТП 10/0,4 кВ №1028 по ул. Колхозная г. Сыктывкара с центром питания от яч. 321 ПС 110/10 кВ «Южная»; Тип зоны: Зона публичного сервитута	
	Весь	вид ограничения (обременения): ограничения прав на земельный участок, предусмотренные статьей 56 Земельного кодекса Российской Федерации; Срок действия: не установлен; реквизиты документа-основания: приказ "Об установлении приаэродромной территории аэродрома Сыктывкар от 19.01.2021 № 13-П выдан: Федеральное агентство воздушного транспорта (Росавиация); воздушный кодекс Российской Федерации от 19.03.1997 № 60-ФЗ выдан: Президент Российской Федерации; Содержание ограничения (обременения): запрещается размещать объекты, способствующие привлечению и массовому скоплению птиц ( ст. 47 Воздушного кодекса Российской Федерации от 19.03.1997 N 60-ФЗ); Реестровый номер границы: 11:00-6.47; Вид объекта реестра границ: Зона с особыми условиями использования территории; Вид зоны по документу: Приаэродромная территория аэропорта Сыктывкар. Шестая подзона.; Тип зоны: Приаэродромная территория	

			
		ДОКУМЕНТ ПОДПИСАН	
		ЭЛЕКТРОННОЙ ПОДПИСЬЮ	
		Сертификат: 00BV056B7401CB38D2B3576ACDC8425108	
		Владелец: ФЕДЕРАЛЬНАЯ СЛУЖБА ГОСУДАРСТВЕННОЙ	
		РЕГИСТРАЦИИ, КАДАСТРА И КАРТОГРАФИИ	
		Действителен: с 27.06.2023 по 19.09.2024	
полное наименование должности		инициалы, фамилия	

Земельный участок			
вид объекта недвижимости			
Лист № 4 раздела 4.1	Всего листов раздела 4.1: 5	Всего разделов: 7	Всего листов выписки: 24
28.08.2024г. № КУВИ-001/2024-217246786			
Кадастровый номер:		11:05:0107004:3901	

	Весь	вид ограничения (обременения): ограничения прав на земельный участок, предусмотренные статьей 56 Земельного кодекса Российской Федерации; Срок действия: не установлен; реквизиты документа-основания: приказ "Об установлении приаэродромной территории аэродрома Сыктывкар от 19.01.2021 № 13-П выдан: Федеральное агентство воздушного транспорта (Росавиация); воздушный кодекс Российской Федерации от 19.03.1997 № 60-ФЗ выдан: Президент Российской Федерации; Содержание ограничения (обременения): На приаэродромной территории выделяются следующие подзоны, в которых устанавливаются ограничения использования объектов недвижимости и осуществления деятельности: 1) первая подзона, в которой запрещается размещать объекты, не предназначенные для организации и обслуживания воздушного движения и воздушных перевозок, обеспечения взлета, посадки, руления и стоянки воздушных судов; 2) вторая подзона, в которой запрещается размещать объекты, не предназначенные для обслуживания пассажиров и обработки багажа, грузов и почты, обслуживания воздушных судов, хранения авиационного топлива и заправки воздушных судов, обеспечения энергоснабжения, а также объекты, не относящиеся к инфраструктуре аэропорта; 3) третья подзона, в которой запрещается размещать объекты, высота которых превышает ограничения, установленные уполномоченным Правительством Российской Федерации федеральным органом исполнительной власти при установлении соответствующей приаэродромной территории; 4) четвертая подзона, в которой запрещается размещать объекты, создающие помехи в работе наземных объектов средств и систем обслуживания воздушного движения, навигации, посадки и связи, предназначенных для организации воздушного движения и расположенных вне первой подзоны; 5) пятая подзона, в которой запрещается размещать опасные производственные объекты, функционирование которых может повлиять на безопасность полетов воздушных судов; 6) шестая подзона, в которой запрещается размещать объекты, способствующие привлечению и массовому скоплению птиц; 7) седьмая подзона, в которой в целях предотвращения негативного физического воздействия устанавливается перечень ограничений использования земельных участков, определенный в соответствии с земельным законодательством с учетом положений настоящей статьи. При этом под указанным негативным физическим воздействием понимается несоответствие эквивалентного уровня звука, возникающего в связи с полетами воздушных судов, санитарно-эпидемиологическим требованиям. ( ст 47 Воздушного кодекса Российской Федерации от 19.03.1997 N 60-ФЗ ) ( ст. 47 Воздушного кодекса Российской Федерации от 19.03.1997 N 60-ФЗ); Реестровый номер границы: 11:00-6.44; Вид объекта реестра границ: Зона с особыми условиями использования территории; Вид зоны по документу: Приаэродромная территория аэропорта Сыктывкар; Тип зоны: Приаэродромная территория
	Весь	вид ограничения (обременения): ограничения прав на земельный участок, предусмотренные статьей 56 Земельного кодекса Российской Федерации; Срок действия: не установлен; реквизиты документа-основания: приказ "Об установлении приаэродромной территории аэродрома Сыктывкар" от 19.01.2021 № 13-П выдан: Федеральное агентство воздушного транспорта (Росавиация); воздушный кодекс Российской Федерации от 19.03.1997 № 60-ФЗ выдан: Президент Российской Федерации; Содержание ограничения (обременения): запрещается размещать опасные производственные объекты, функционирование которых

		ДОКУМЕНТ ПОДПИСАН ЭЛЕКТРОННОЙ ПОДПИСЬЮ	
Сертификат: 00BV056B7401CB38D2B3576ACDC8425108			
Владелец: ФЕДЕРАЛЬНАЯ СЛУЖБА ГОСУДАРСТВЕННОЙ РЕГИСТРАЦИИ, КАДАСТРА И КАРТОГРАФИИ			
Действителен: с 27.06.2023 по 19.09.2024			
полное наименование должности			инициалы, фамилия

Земельный участок			
вид объекта недвижимости			
Лист № 5 раздела 4.1	Всего листов раздела 4.1: 5	Всего разделов: 7	Всего листов выписки: 24
28.08.2024г. № КУВИ-001/2024-217246786			
Кадастровый номер:		11:05:0107004:3901	
		может повлиять на безопасность полетов воздушных судов ( ст. 47 Воздушного кодекса Российской Федерации от 19.03.1997 N 60-ФЗ); Реестровый номер границы: 11:00-6.48; Вид объекта реестра границ: Зона с особыми условиями использования территории; Вид зоны по документу: Приаэродромная территория аэропорта Сыктывкар. Пятая подзона.; Тип зоны: Приаэродромная территория	
	Весь	вид ограничения (обременения): ограничения прав на земельный участок, предусмотренные статьей 56 Земельного кодекса Российской Федерации; Срок действия: не установлен; реквизиты документа-основания: приказ "Об установлении приаэродромной территории аэродрома Сыктывкар от 19.01.2021 № 13-П выдан: Федеральное агентство воздушного транспорта (Росавиация); воздушный кодекс Российской Федерации от 19.03.1997 № 60-ФЗ выдан: Президент Российской Федерации; Содержание ограничения (обременения): запрещается размещать объекты, высота которых превышает ограничения, установленные уполномоченным Правительством Российской Федерации федеральным органом исполнительной власти при установлении соответствующей приаэродромной территории ( ст. 47 Воздушного кодекса Российской Федерации от 19.03.1997 N 60-ФЗ); Реестровый номер границы: 11:00-6.45; Вид объекта реестра границ: Зона с особыми условиями использования территории; Вид зоны по документу: Приаэродромная территория аэропорта Сыктывкар. Третья подзона.; Тип зоны: Приаэродромная территория	

полное наименование должности	 ДОКУМЕНТ ПОДПИСАН ЭЛЕКТРОННОЙ ПОДПИСЬЮ Сертификат: 00BV056B7401CB38D2B3576ACDC8425108 Владелец: ФЕДЕРАЛЬНАЯ СЛУЖБА ГОСУДАРСТВЕННОЙ РЕГИСТРАЦИИ, КАДАСТРА И КАРТОГРАФИИ Действителен: с 27.06.2023 по 19.09.2024	инициалы, фамилия

Выписка из Единого государственного реестра недвижимости об объекте недвижимости  
Сведения о частях земельного участка

Земельный участок			
вид объекта недвижимости			
Лист № 1 раздела 4.2	Всего листов раздела 4.2: 5	Всего разделов: 7	Всего листов выписки: 24
28.08.2024г. № КУВИ-001/2024-217246786			
Кадастровый номер:		11:05:0107004:3901	

Сведения о характерных точках границы части (частей) земельного участка				
Учетный номер части: 11:05:0107004:3901/1				
Система координат				
Номер точки	Координаты, м		Описание закрепления на местности	Средняя квадратичная погрешность определения координат характерных точек границ земельного участка, м
	X	Y		
1	2	3	4	5
1	12171.76	14181.53	-	-
2	12172.15	14180.46	-	-
3	12108.79	14157.1	-	-
4	12113.81	14143.28	-	-
5	12371.7	14237.05	-	-
6	12365.98	14252.95	-	-
1	12171.76	14181.53	-	-

полное наименование должности	<div><p>ДОКУМЕНТ ПОДПИСАН ЭЛЕКТРОННОЙ ПОДПИСЬЮ</p><p>Сертификат: 00BV056B7401CB38D2B3576ACDC8425108</p><p>Владелец: ФЕДЕРАЛЬНАЯ СЛУЖБА ГОСУДАРСТВЕННОЙ РЕГИСТРАЦИИ, КАДАСТРА И КАРТОГРАФИИ</p><p>Действителен: с 27.06.2023 по 19.09.2024</p></div>	инициалы, фамилия

Земельный участок			
вид объекта недвижимости			
Лист № 2 раздела 4.2	Всего листов раздела 4.2: 5	Всего разделов: 7	Всего листов выписки: 24

28.08.2024г. № КУВИ-001/2024-217246786	
Кадастровый номер:	11:05:0107004:3901

Сведения о характерных точках границы части (частей) земельного участка	
Учетный номер части: 11:05:0107004:3901/2	
Система координат	

Номер точки	Координаты, м		Описание закрепления на местности	Средняя квадратичная погрешность определения координат характерных точек границ земельного участка, м
	X	Y		
1	2	3	4	5
1	12369.43	14260.22	-	-
2	12343.42	14329.92	-	-
3	12348.29	14331.77	-	-
4	12359.53	14335.75	-	-
5	12383.06	14343.9	-	-
6	12379.67	14353.5	-	-
7	12408.74	14364.08	-	-
8	12385.11	14431.11	-	-
9	12051.65	14314.27	-	-
10	12080.98	14233.59	-	-
11	12144.44	14256.66	-	-
12	12172.15	14180.46	-	-
13	12108.79	14157.1	-	-
14	12113.81	14143.28	-	-
15	12266.86	14198.93	-	-
1	12369.43	14260.22	-	-

полное наименование должности	<div><p>ДОКУМЕНТ ПОДПИСАН ЭЛЕКТРОННОЙ ПОДПИСЬЮ</p><p>Сертификат: 00BV056B7401CB38D2B3576ACDC8425108</p><p>Владелец: ФЕДЕРАЛЬНАЯ СЛУЖБА ГОСУДАРСТВЕННОЙ РЕГИСТРАЦИИ, КАДАСТРА И КАРТОГРАФИИ</p><p>Действителен: с 27.06.2023 по 19.09.2024</p></div>	инициалы, фамилия

Земельный участок			
вид объекта недвижимости			
Лист № 3 раздела 4.2	Всего листов раздела 4.2: 5	Всего разделов: 7	Всего листов выписки: 24
28.08.2024г. № КУВИ-001/2024-217246786			
Кадастровый номер:		11:05:0107004:3901	

Сведения о характерных точках границы части (частей) земельного участка				
Учетный номер части: 11:05:0107004:3901/3				
Система координат				
Номер точки	Координаты, м		Описание закрепления на местности	Средняя квадратичная погрешность определения координат характерных точек границ земельного участка, м
	X	Y		
1	2	3	4	5
1	12172.09	14180.64	-	-
2	12172.15	14180.46	-	-
3	12108.79	14157.1	-	-
4	12112.5	14146.88	-	-
5	12326.96	14226.17	-	-
6	12350.25	14234.7	-	-
7	12354.43	14236.27	-	-
8	12371.35	14239.72	-	-
9	12370.3	14244.98	-	-
10	12369.74	14248.69	-	-
11	12367	14254.39	-	-
12	12351.17	14246.79	-	-
13	12346.43	14245.02	-	-
14	12323.14	14236.49	-	-
1	12172.09	14180.64	-	-

полное наименование должности	<div><p>ДОКУМЕНТ ПОДПИСАН ЭЛЕКТРОННОЙ ПОДПИСЬЮ</p><p>Сертификат: 00BV056B7401CB38D2B3576ACDC8425108</p><p>Владелец: ФЕДЕРАЛЬНАЯ СЛУЖБА ГОСУДАРСТВЕННОЙ РЕГИСТРАЦИИ, КАДАСТРА И КАРТОГРАФИИ</p><p>Действителен: с 27.06.2023 по 19.09.2024</p></div>	инициалы, фамилия



Земельный участок				
вид объекта недвижимости				
Лист № 4 раздела 4.2		Всего листов раздела 4.2: 5		Всего разделов: 7
Всего листов выписки: 24				
28.08.2024г. № КУВИ-001/2024-217246786				
Кадастровый номер:			11:05:0107004:3901	
Сведения о характерных точках границы части (частей) земельного участка				
Учетный номер части: 11:05:0107004:3901/4				
Система координат				
Номер точки	Координаты, м		Описание закрепления на местности	Средняя квадратичная погрешность определения координат характерных точек границ земельного участка, м
	X	Y		
1	2	3	4	5
1	12171.76	14181.53	-	-
2	12172.15	14180.46	-	-
3	12108.79	14157.1	-	-
4	12113.81	14143.28	-	-
5	12371.7	14237.05	-	-
6	12365.98	14252.95	-	-
1	12171.76	14181.53	-	-

полное наименование должности	<div><div>ДОКУМЕНТ ПОДПИСАН ЭЛЕКТРОННОЙ ПОДПИСЬЮ</div><div>Сертификат: 00BV056B7401CB38D2B3576ACDC8425108 Владелец: ФЕДЕРАЛЬНАЯ СЛУЖБА ГОСУДАРСТВЕННОЙ РЕГИСТРАЦИИ, КАДАСТРА И КАРТОГРАФИИ Действителен: с 27.06.2023 по 19.09.2024</div></div>	инициалы, фамилия

Земельный участок			
вид объекта недвижимости			
Лист № 5 раздела 4.2	Всего листов раздела 4.2: 5	Всего разделов: 7	Всего листов выписки: 24

28.08.2024г. № КУВИ-001/2024-217246786	
Кадастровый номер:	11:05:0107004:3901

Сведения о характерных точках границы части (частей) земельного участка	
Учетный номер части: 11:05:0107004:3901/5	
Система координат	

Номер точки	Координаты, м		Описание закрепления на местности	Средняя квадратичная погрешность определения координат характерных точек границ земельного участка, м
	X	Y		
1	2	3	4	5
1	626332.69	4442500.22	-	-
2	626332.75	4442500.04	-	-
3	626269.05	4442477.62	-	-
4	626272.61	4442467.35	-	-
5	626488.22	4442543.45	-	-
6	626511.64	4442551.63	-	-
7	626515.84	4442553.14	-	-
8	626532.81	4442556.34	-	-
9	626531.84	4442561.61	-	-
10	626531.33	4442565.33	-	-
11	626528.68	4442571.07	-	-
12	626512.74	4442563.71	-	-
13	626507.97	4442562.01	-	-
14	626484.56	4442553.83	-	-
15	626332.69	4442500.22	-	-

полное наименование должности	<div><div>ДОКУМЕНТ ПОДПИСАН ЭЛЕКТРОННОЙ ПОДПИСЬЮ</div><div>Сертификат: 00BV056B7401CB38D2B3576ACDC8425108 Владелец: ФЕДЕРАЛЬНАЯ СЛУЖБА ГОСУДАРСТВЕННОЙ РЕГИСТРАЦИИ, КАДАСТРА И КАРТОГРАФИИ Действителен: с 27.06.2023 по 19.09.2024</div></div>	инициалы, фамилия